

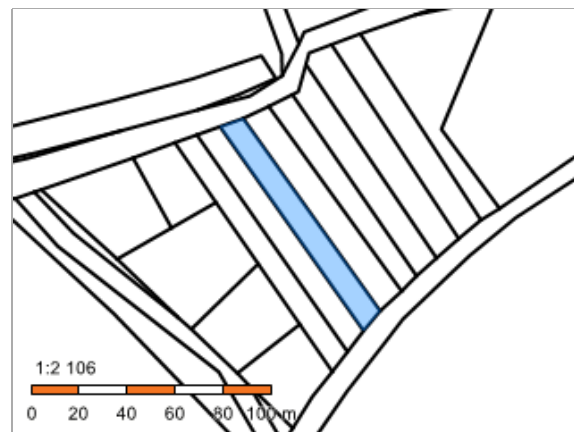


Informace o pozemku

Parcelní číslo: [634/9](#) 
Obec: [Kopidlno \[573060\]](#) 
Katastrální území: [Kopidlno \[669296\]](#)
Číslo LV: [623](#)
Výměra [m²]: 1004
Typ parcely: Parcela katastru nemovitostí
Mapový list:
Určení výměry: Graficky nebo v digitalizované mapě
Druh pozemku: orná půda



Vlastníci, jiní oprávnění

Vlastnické právo

Podíl

Antoš Jiří, č. p. 345, 50732 Kopidlno

Způsob ochrany nemovitosti

Název

zemědělský půdní fond

Seznam BPEJ

BPEJ Výměra

[35113](#)  1004

Omezení vlastnického práva


Nejsou evidována žádná omezení.

Jiné zápisy

Typ

Zahájeny pozemkové úpravy

 **Řízení, v rámci kterých byl k nemovitosti zapsán cenový údaj**

Nemovitost je v územním obvodu, kde státní správu katastru nemovitostí ČR vykonává [Katastrální úřad pro Královéhradecký kraj, Katastrální pracoviště Jičín](#) 

Zobrazené údaje mají informativní charakter. Platnost dat k 17.06.2021 09:00.